


УСЛОВНЫЕ ОБОЗНАЧЕНИЯ

для Карты градостроительного зонирования территории
поселка Поканаевский Нижнеингашского района Красноярского края

Границы



Городского поселения



Населенных пунктов

Жилые зоны



Зона существующей застройки индивидуальными жилыми домами

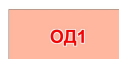


Зона перспективной застройки индивидуальными жилыми домами

Общественно-деловые зоны



Общественно-деловая зона



Общественно-деловая зона учреждений образования



Общественно-деловая зона учреждений здравоохранения

Производственные зоны



Коммунально-складская зона



Зона производственных объектов V класса

Зоны инженерной и транспортной инфраструктур




Зона автомобильного транспорта




Зона железнодорожного транспорта

Зоны рекреационного назначения



Зона природного ландшафта



Зона парков и скверов

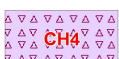
Зоны специального назначения



Зона объектов специального назначения V класса



Зона объектов специального назначения III класса



Зона объектов специального назначения II класса

Земли, на которые градостроительные регламенты не устанавливаются



Земли лесного фонда



Земли, покрытые поверхностными водами



Сельскохозяйственные угодья в составе земель сельскохозяйственного назначения